

fot. Stanisław Kusiak



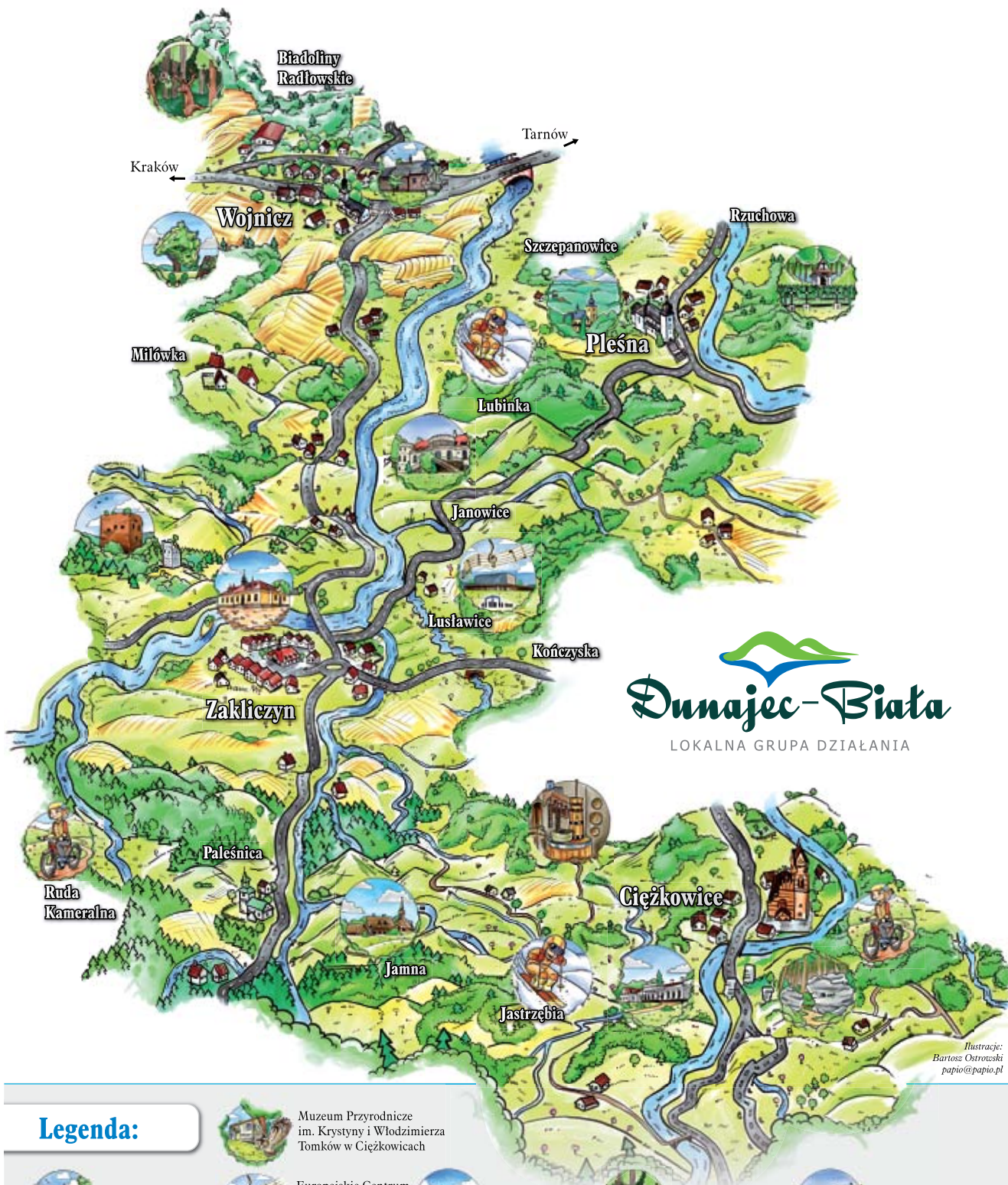
Dunajec-Biała

LOKALNA GRUPA DZIAŁANIA
CIEŻKOWICE • PLEŚNA • WOJNICZ • ZAKLICZYN



AGROTURYSTYKA

www.dunajecbiala.pl



Dunajec-Biała
LOKALNA GRUPA DZIAŁANIA

Ilustracje:
Bartosz Ostrowski
papio@papio.pl

Legenda:



Kościół
św. Leonarda
w Wojniczu



Dąb „Horacy”



Kościół
w Pleśnej



Muzeum Przyrodnicze
im. Krystyny i Włodzimierza
Tomków w Ciężkowicach



Europejskie Centrum
Muzyki Krzysztofa
Pendereckiego
w Lusławicach



Ruiny zamku
w Melsztynie



„Skamieniałe Miasto”
w Ciężkowicach



Ratusz
w Zakliczynie



Wieś Jamna



„Grociarnia”
w Jastrzębiu



Lasy
Radłowskie



Dwór
w Kąsnej
Dolnej



Stoki narciarskie



Pałac
w Janowicach



Cmentarz
Legionistów
w Łowczówku



Wioski rowerowe



Europejski Fundusz Rolny na rzecz
Rozwoju Obszarów Wiejskich



Mapa współfinansowana jest ze środków Unii Europejskiej
w ramach działania „Funkcjonowanie lokalnej grupy działania,
nabywanie umiejętności i aktywizacja”
osi 4 LEADER PROW na lata 2007-2014




Gmina Ciężkowice

www.ciezkowice.pl

Jedną z największych atrakcji turystycznych gminy Ciężkowice jest Rezerwat Przyrody „Skamieniałe Miasto” utworzony w 1948 r., położony około 700 m na południe od centrum Ciężkowic, na północno-zachodnich stokach wzniesienia „Skała” (365 m n. p. m.), rezerwat zajmuje powierzchnię 15 ha. Skałki występujące w rezerwacie zbudowane są z piaskowca ciężkowickiego, który pojawił się około 30 mln lat temu (era kenozoiczna, epoka dolno-eoceńska). Przez lata rzeźbił je wiatr, mróz, deszcz, nadając im niezwykły kształt. Opowiadane legendy o nich sprawiają, że „Skamieniałe Miasto” owiane jest tajemnicą.

Niewątpliwą atrakcją dla turystów odwiedzających gminę są muzea. Muzeum Przyrodnicze im. Krystyny i Włodzimierza Tomków w Ciężkowicach (zgromadzono tam kolekcję trofeów myśliwskich, rzadkich gatunków ptaków i motyli, które kiedyś występowały na tym terenie, a obecnie należą już do rzadkości). W Kąsnej Dolnej w Dworku Paderewskiego można oglądać różnorodne pamiątki związane ze „znany Polakiem przełomu wieków” oraz wystawę poświęconą dziejom dworku. W Domu Kultury, w miejscowości Jastrzębia, mieści się muzeum etnograficzne, w którym znajdują się narzędzia, przedmioty codziennego użytku, ubiory które nosili nasi przodkowie.

Dla miłośników narciarstwa jest do dyspozycji wyciąg narciarski w Jastrzębi, organizowane zimowe kuligi cieszą się zainteresowaniem. Amatorzy turystyki aktywnej mogą skorzystać z wytyczonych i oznakowanych tras pieszych oraz rowerowych: Szlak Niepodległości im. J. I. Paderewskiego – niebieski, szlak żółty, czarny. Wszystkie walory przyrodnicze, kulturowe i historyczne sprawiają, że Gmina Ciężkowice staje się coraz bardziej lubianym i znanym miejscem wypoczynku.



Zabytki:

- Kościół Parafialny w Ciężkowicach w stylu neogotyckim p.w. Św. Andrzeja, w ołtarzu głównym cudowny obraz Pana Jezusa Miłosiernego
- Zabytkowy Rynek Miejski, drewniane domy z podcieniami szczytami zwrócone do ulicy, ich powstanie datuje się na XVII- XIX wiek
- Jedyny zachowany do dziś Dworek I. J. Paderewskiego w Kąsnej Dolnej, w której do dziś spotykają się znani kompozytorzy i pianiści światowej sławy
- W miejscowości Jastrzębia wart obejrzenia jest kościółek drewniany p.w. Św. Bartłomieja Apostoła z XVI wieku z zachowanymi z tego okresu fragmentami krucyfiksu i obrazami
- Rozsiane po wioskach krzyże i kapliczki przydrożne opowiadają historię życia na naszej ziemi

Warto wiedzieć:

- Prawie cały obszar gminy leży na terenie Ciężkowicko-Rożnowskiego Parku Krajobrazowego
- Na terenie gminy występują pomniki przyrody: „Wąwóz Czarownic” w Ciężkowicach, skała „Wieprzek” w Siekierczynie, lipa szerokolistna w Falkowej, Skała „Diabie Boisko” w Pławnej
- Od marca do listopada w Dworku Paderewskiego odbywają się liczne koncerty, a co dwa lata w sierpniu organizowany jest Festiwal Muzyki Kameralnej BRAVO MAESTRO z udziałem najwybitniejszych polskich i zagranicznych artystów, co roku odbywa się też koncert w dniu 11 listopada z okazji odzyskania niepodległości
- Na obszarze gminy organizowane są imprezy, z których najpopularniejsze to: Pogórzański Jarmark Artystów i Rękodzielników w Ciężkowicach, Święto Wsi – Przegląd Obrzędów Ludowych w Jastrzębi, Noc Świętojańska w Siekierczynie, Hubertus w Ciężkowicach, Jastrzębskie Kolędowanie, Festiwal Muzyki Chrześcijańskiej o Bogu Grana w Ciężkowicach oraz „Festiwal Obrzędów Ludowych” w Jastrzębi
- Od roku 1968 istnieje „Kapela Pogórzanie”



POD RÓŻAMI

Teresa Bigos

ul. Masarska 8

33-190 Ciężkowice

tel. 14 6510292

tel. kom. 609 935 383

GPS: N:49°47'05" E:20°58'23"

e-mail: teresa.bigos@interia.eu



Gospodarstwo znajduje się w centrum miejscowości Ciężkowice. Posiada 2 pokoje 1-osobowe z wejściem bezpośrednio z dużego ogrodu. Pokoje wyposażone są w łazienki. Piękny i ukwiecony ogród stwarza wspaniałe warunki do relaksu. Gospodyni zajmuje się pracami artystycznymi, głównie malarstwem olejowym. Specjalność jej kuchni stanowi staropolski domowy bigos.



Oferta:

- 3 pokoje 1-osobowy, 2-osobowy, 3-osobowy
- Pokój z łazienką
- TV, radio, Internet
- Do dyspozycji osobna kuchnia.
- Mile widziane zwierzęta
- Zniżki dla dzieci
- Oferta całoroczna

Rekreacja w odległości od gospodarstwa:

- Restauracja, kawiarnia, drink bar – 50 m
- Bankomat, wymiana walut – 20 m
- Gabinet kosmetyczny, salon fryzjerski – 20 m
- Parking strzeżony, dla autokarów – 1 km
- Plac zabaw dla dzieci, boisko do piłki nożnej, siatkówki, koszykówki – 1 km
- Możliwość jazdy konnej – 7 km
- Siłownia, stół do tenisa stołowego – 100 m
- Basen kryty, odkryty – 20 km
- Łowisko ryb – 10 km

Inne usługi i atrakcje:

- Możliwość zorganizowania grilla
- Parking



KOŃSKIE ZDROWIE

ul. Sadownicza 12

33-190 Ciężkowice

tel. (14) 651 04 54

tel. kom. 698 659 627

e-mail: piotrdrebot@wp.pl



Gospodarstwo położone na skraju lasu w pobliżu Rezerwatu Przyrody Nieożywionej „Skamieniałe Miasto”.

Posiadamy 20 miejsc noclegowych, wszystkie pokoje z łazienkami i telewizją. Dla naszych Gości serwujemy tradycyjną kuchnię polską opartą o produkty z własnego gospodarstwa. Organizujemy obozy, zielone szkoły, spotkania integracyjne oraz wycieczki terenowe po regionie z kwalifikowanym przewodnikiem.

Rekreacja w odległości od gospodarstwa:

- Restauracja, kawiarnia, Drink Bar – 50 m
- Bankomat, wymiana walut – 100 m
- Solarium, salon fryzjerski, gabinet kosmetyczny – 500 m
- Basen kryty – 20 km

Oferta:

- Pokoje: 1, 2, 3, 4-osobowe
- Pokój z łazienką
- Dostępna kuchnia
- Jadalnia
- TV, radio, Internet, dostęp do komputera
- Kominek w obiekcie
- Możliwość wyżywienia
- Zwierzęta mile widziane
- Zniżki dla dzieci
- Oferta ważna cały rok
- Możliwość zorganizowania kolonii
- Udogodnienie dla osób niepełnosprawnych
- Parking (duży)
- Garaż

Inne usługi i atrakcje:

- Możliwość zorganizowania grilla, ogniska
- Plac zabaw dla dzieci
- Boisko do piłki nożnej
- Boisko do siatkówki, koszykówki
- Wypożyczalnia rowerów
- Kort tenisowy
- Możliwość organizacji imprez plenerowych
- Nordic wal king
- Siłownia poza budynkiem



JOLANTA

Jolanta Gałka

Siekierczyna 123A, 33-192 Bruśnik

tel. 14 65 46 213, e-mail: jolanta.galka@onet.pl

http://www.agrojolanta.y0.pl/

GPS: N 49 45' 42"; E 20 53' 39"

Jeśli myślisz o wypoczynku na wsi w pięknej okolicy zapraszamy do naszego niedużego gospodarstwa. Chętnie przyjmujemy rodziny z małymi dziećmi dla których niewątpliwą atrakcją będą zwierzęta gospodarskie (krowa, króliki, świnię, kury, kaczki) i domowe (pies i kot). Duża przestrzeń wokół domu zachęca do zabawy na świeżym powietrzu. Sad owocowy, warzywnik i ogród ziołowy pozwolą poznać smaki Pogórza Ciężkowicko-Rożnowskiego. W gospodarstwie dostępne jest również świeże mleko prosto od krowy, sery i jajka. Gospodarze robią nalewki, wina oraz pieką chleb. Okoliczne lasy obfitują w grzyby i jagody. Dla bardziej aktywnych polecamy szlaki rowerowe, ścieżki edukacyjne i tereny do wędrówek.



Oferta:

- Pokoje: 2-osobowy i 3-osobowy z oddzielną łazienką.
- TV, Internet
- Kuchnia do dyspozycji
- Jadalnia
- Możliwość wyżywienia
- Kominek w pomieszczeniu
- Zwierzęta mile widziane
- Zniżka dla dzieci
- Oferta ważna cały rok
- Parking

Inne usługi i atrakcje:

- Plac zabaw dla dzieci
- Możliwość zorganizowania grilla, ogniska
- Gospodarze oferują produkty rolne i warzywa
- Wycieczki fakultatywne po okolicy
- Czynne gospodarstwo rolne
- Zwierzęta w gospodarstwie



Rekreacja w odległości od gospodarstwa:

- Restauracja, Kawiarnia – 3 km
- Bankomat. wymiana walut – 12 km
- Solarium, salon fryzjerski, gabinet kosmetyczny – 12 km
- Boisko do piłki nożnej, siatkówki, koszykówki – 2 km
- Możliwość jazdy konnej – 6 km
- Łowisko ryb – 4 km
- Wyciąg narciarski, wypożyczalnia sprzętu narciarskiego – 7 km

U DAJANY

Danuta Kostrzyńska

Jastrzębia-Łazy 284, 33-191 Jastrzębia

tel. 14 651 22 29, e-mail: udajany@wp.pl

GPS: N 49 47'26"; E 20 50' 53"



S gospodarstwo znajduje się w sieci zagród edukacyjnych – gospodarstwo edukacyjne. Agroturystyczna zagroda położona jest na szlaku żółtym przy trasie Jastrzębia – Łazy w kierunku Jamna na wzgórzu, w pobliżu lasu. Gospodarze prowadzą tradycyjne gospodarstwo rolne, w którym hodują krowy, kozy, owce, świnki i inne zwierzęta. Posiadają też konia, koty i psy. Gospodyni wypieka chleb metoda tradycyjną. Posiada certyfikaty: Najlepszy Produkt Ziemi Tarnowskiej: – Chleb pszenno-żytni z łopaty – 2007 r., Rogaliki drożdżowo-krucho – 2008 r. Kultuwuje ginący zawód – prowadzi pokazy tradycyjnego wypieku chleba od przedszkolaków do studentów. Gospodarze zapraszają wczasowiczów do swojego domu, w którym przygotowali trzy pokoje z aneksem kuchennym, w tym 2 pokoje czteroosobowe i 1 dwuosobowy. Pokoje na piętrze z bocznym wejściem – 2 pokoje z balkonem. Oferujemy salę bankietową dla 50 osób, umieszczoną w stodole, umożliwiającą obsługę imprez. Gospodyni proponuje smaczne, całodzienne wyżywienie, zaopatrzy gości w nabiał, mięso, soki własnego wyrobu, warzywa i owoce. W sąsiedztwie można kupić miód. W obrębie gospodarstwa parking oraz garaż. Obok domu znajduje się kąpielisko wypoczynkowy i plac zabaw dla dzieci, boiska sportowe. Gospodarze zorganizują dla swoich gości wieczorki przy ognisku, poprowadzą wycieczkę w plener, zaprezentują jak piecze się chleb, robi ser, doradzą jak zrobić ziołowe nalewki, przetwory z owoców i grzybów. Zapraszamy.

Oferta:

- 3 pokoje z aneksem kuchennym, 2 pokoje czteroosobowe i 1 dwuosobowy, 2 pokoje z balkonem
- Sala bankietowa dla 50 osób
- Całodzienne wyżywienie
- Parking
- Garaż

Rekreacja w odl.

od gospodarstwa:

- Bar – 2 km
- Przystanek PKS – 2 KM
- Malownicza miejscowość Jamna – 4 km
- Ośrodek zdrowia – 6 km
- Kościół w odległości 3 km i 6 km

Inne usługi i atrakcje:

- Obok domu kąpielisko wypoczynkowy
- Plac zabaw dla dzieci
- Boiska sportowe
- Gospodarze organizują wieczorki przy ognisku
- Wycieczki w plener
- Prezentacja wypieku chleba, doradztwo dotyczące

robienia nalewek, przetwory z owoców i grzybów

- Możliwość porozumienia się w języku niemieckim i angielskim
- Możliwość kontaktu ze zwierzętami domowymi
- Gospodarze oferują nabiał, mięso, warzywa, owoce





ODWIEDŹ WINNICĘ

Tatiana i Krzysztof Muchowie

Na Stoku 26a

33-190 Ciężkowice

www.visitvineam.com

tel. 607 440 507

Aranżujemy kompleksowe imprezy z zakresu turystyki winiarskiej. Spacer po winnicy dostarczy nie tylko niezapomnianych wrażeń ale i wiedzę na temat cyklu powstawania wina – uprawy winorośli, prowadzenia winnicy i procesu produkcji wina. Degustacja win odbywa się w miejscu niezwykle urokliwym. W trakcie spotkania zdradzimy tajniki degustacji wina, co nam mówi jego barwa, aromat, smak. Wino smakujemy, analizujemy i oceniamy w nieskrępowanej, przyjacielskiej atmosferze, bez pośpiechu i komercji. Przybliżymy również historię winiarstwa i kulturowe aspekty wina. Całość wzbogacą specjały lokalnej sztuki kulinarnej. W swojej działalności organizujemy również noclegi w pobliskich gospodarstwach agroturystycznych lub pensjonatach, przygotowujemy program zwiedzania regionu w zależności od zainteresowań, potrzeb i możliwości kondycyjnych Klienta. U nas znajdziesz dobrą gościnę, dobre wino i dobre towarzystwo.



STETSON RANCZO

33-191 Jastrzębia 166a

tel. 506335693

e-mail: stetson_ranczo@vp.pl

www.stetsonranczo.com

<https://www.facebook.com/StetsonRanczo>

StetsonRanczo

GPS: N 49 47' 51"; E 20 52' 49"

Naszym gościom oferujemy: trzy pokoje dwu i trzy osobowe, utrzymane w stylu i klimacie western, łazienki, werandę zewnętrzną, dwupoziomową klimatyczną salę kominkową tzw. Saloon. Udostępniamy obszerny parking, miejsce na ognisko i przenośny grill oraz cały teren rancza. Organizujemy imprezy ogniskowe, biesiady oraz spotkania integracyjne i plenery artystyczne jak też stylizacje do sesji zdjęciowych o różnej tematyce.

Oferujemy również degustację ekologicznych produktów z naszego Rancza. Prowadzimy jazdę konną w stylu West. Konno przemierzamy trasy urokliwego Parku Krajobrazowego Pogórza Ciężkowicko-Rożnowskiego. W naszej ofercie jest też całoroczny pensjonat dla koni oraz możliwość zakwaterowania większej ich liczby np. podczas rajdów. Serdecznie zapraszamy!

Oferta:

- 3 pokoje dwuosobowe i 3 pokoje jednoosobowe utrzymane w stylu i klimacie western, z oddzielną łazienką.
- Werandę zewnętrzną, dwupoziomową klimatyczną salę kominkową tzw. saloon
- TV, Internet
- Parking
- Możliwość przyjazdu z psem lub innymi zwierzętami
- Degustacja ekologicznych produktów
- Możliwość wyżywienia
- Zniżki dla dzieci
- Oferta całoroczna

Inne usługi i atrakcje:

- Możliwość zorganizowania ogniska i grilla
- Biesiady, spotkania integracyjne, plenery artystyczne, stylizacje do sesji zdjęciowych
- Gospodarze oferują produkty rolne i warzywa
- Prowadzenie jazd konnych w style West, możliwość rodzinnej przejażdżki z przewodnikiem GTJ
- Dla grup osób: starszych, dzieci nie jeżdżących konno możliwość kontaktu ze zwierzętami, poznania ich zwyczajów
- Całoroczny pensjonat dla koni, możliwość ich zakwaterowania

Rekreacja w odległości od gospodarstwa:

- Restauracja, Kawiarnia, Drink Bar – 7 km
- Bankomat, wymiana walut – 8 km
- Salon fryzjerski – 8 km





Gmina Pleśna

www.plesna.pl

Gmina Pleśna położona jest na terenie Pogórza Karpackiego (skraj Pogórza Ciężkowickiego), w widłach rzek Dunajec i Biała. Pokryte lasami mieszany wzniesienia i doliny rzek zaznaczone szachownicami pól i sadów tworzą niezapomniane pejzaże, które można zobaczyć przemierzając tereny gminy pieszo.

Urozmaicone ukształtowanie terenu sprzyja uprawianiu turystyki aktywnej – pieszej, rowerowej, konnej oraz narciarstwa biegowego. Dla turystów przygotowano 5 szlaków turystycznych pieszych oraz 4 dobrze oznakowane trasy rowerowe o łącznej długości 24 km. Zmotoryzowanym turystom poleca się Szlak Niepodległości Tarnów – Kańska Dolna – Dworek Paderewskiego. Uroki gminy można podziwiać także z drogi wodnej, szlakiem kajakowym na Dunajcu.

W Lubince znajduje się wyciąg narciarski ze sztucznie naśnieżanym, ratrakowanym i oświetlonym stożkiem długości 1600 m. Tereny gminy są również doskonałe do uprawiania narciarstwa biegowego i kuligowego szaleństwa.

Co roku, latem organizowane jest Święto Owoców i Produktów Pszczelich. Warto zwiedzić cmentarze wojenne z czasów I wojny światowej, kwatery i mogiły żołnierzy „rozrzucone” po okolicznych wzgórzach, stanowiące pamiątkę miejsc bitewnych i bohaterskiej śmierci walczących. Interesującymi obiektami są dwór w Rzuchowej oraz pałac w Janowicach.

Zabytki:

- Kościół parafialny z roku 1930, wewnątrz zabytkowe obrazy z XVII i XVIII wieku. w miejscowości Pleśna
- Cmentarz z okresu I wojny światowej nr 173
- Cmentarz nr 171 z okresu I wojny światowej w miejscowości Łowczówek
- Dwór w miejscowości Rzuchowa z XVII wieku przebudowany i rozbudowany w drugiej połowie XIX wieku wraz otaczającym go parkiem. Obecnie Dom Pomocy Społecznej

Warto wiedzieć:

- Pałac Janowice – Ośrodek Wypoczynkowo-Szkoleniowy Politechniki Krakowskiej to miejsce przeznaczone do wypoczynku, rekreacji, szkoleń i pracy twórczej
- Na terenie gminy znajdują się cztery dobrze oznakowane trasy rowerowe – „Batyłowa”, „Na Grabówce”, „Gondówka”, „Legionistów”
- Szlaki turystyczne:
Żółty Tarnów – Bartkowa (przez Pleśną, górę Wał w Lichwinie, Siemiechów, Suchą Górę, Jastrzębie, Jamną),
Niebieski (5 km) z Piotrkowic przez Łowczówek na Cmentarz Legionistów,
Czarny (4 km) Pleśna – cmentarz 171 Legionistów w Łowczówku,
Czerwony (8 km) Błonie – Rzuchowa – Kłokowa PKP – Słona Góra – Woźniczna,
Zielony Tarnów – Rajbrot,
Szlak Niepodległości Tarnów – Kańska Dolna





NAD WYCIĄGIEM

Barbara Bała
Janowice 121A, 33-115 Janowice
tel. 14 679 91 78
tel. kom. 502340616
e-mail: barbarabala@interia.pl
GPS: N 49 53' 27.84", E 20 51'39.24"

Gospodarstwo jest usytuowane na stoku wzgórza, w odległości 100 m od wyciągu narciarskiego na Lubince. Właściciele obiektu zapraszają wczasowiczów do nowego domu, w którym przygotowali jeden pokój 2-osobowy, jeden pokój 4-osobowy i trzy pokoje 3-osobowe (jest możliwość dostawienia miejsc z oddzielną łazienką i kuchnią). Gospodyni znana z wyśmienitego „bigosu po janowicku”, proponuje swoim gościom całodzienne wyżywienie przygotowane na bazie produktów pochodzących z gospodarstwa. Latem gospodarze proponują rowerowe eskapady (4 rowery do dyspozycji gości), piesze wyprawy szlakami Pogórza Ciężkowickiego i Pasmem Brzanki, niezapomniane ogniska lub wieczorne grillowanie. Miłośnicy konnych przejażdżek mogą nauczyć się jazdy lub doskonalić swoje umiejętności jeździeckie w odległym o 6 km ośrodku jazdy konnej. W pobliżu gospodarstwa jest las, płynię rzeka Dunajec, gdzie można łowić ryby i plażować. Obiekt czynny cały rok. Tradycyjne, wielokulturowe gospodarstwo rolne zapewnia zaopatrzenie w świeże produkty (mleko, nabiał, drób, warzywa i owoce) oraz kontakt ze zwierzętami gospodarskimi.

Oferta:

- pokój 3 osobowy,
- pokoje dla niepalących
- TV w pokoju, radio, Internet, dostęp do komputera
- aneks kuchenny, jadalnia,
- całodzienne, domowe wyżywienie przygotowywane na bazie produktów pochodzących z gospodarstwa
- oferta całoroczna
- zniżki dla dzieci

Inne usługi i atrakcje:

- Możliwość zorganizowania grilla, ogniska
- Plac zabaw dla dzieci
- Parking

Rekreacja w odległości od gospodarstwa:

- Restauracja, kawiarnia, drink bar – 11 km
- Bankomat, wymiana walut – 11 km
- Sauna, solarium, gabinet kosmetyczny – 11 km



POD ŚWIERKAMI

Dorota i Michał Kuczera
Pleśna 43, 33-171 Pleśna
www.kuczerakonie.pl
norbertkuczera@wp.pl
tel. 14 6798828,
788762140, 728499708

Gospodarstwo Rolno-agroturystyczne „Pod świerkami” ukryte jest w malowniczym zakątku Batylowa w Pleśnej. Tradycyjnie prowadzone gospodarstwo usytuowane jest na stoku wzgórza. Dwie górskie rzeki – Biała i Dunajec, liczne potoki, pola, łąki, zagajniki i kompleksy leśne tworzą niepowtarzalny krajobraz i mikroklimat.

Jedną z atrakcji gospodarstwa jest możliwość uprawiania jazdy konnej. Gospodarz – hodowca koni małopolskich posiadający uprawnienia przewodnika górskiej jeździeckiej proponuje naukę i doskonalenie jazdy konnej, przejażdżki, wyprawy terenowe jedno i kilkudniowe połączone ze zwiedzaniem tutejszych atrakcji turystycznych, obozy konne dla dzieci i dorosłych. Natomiast zimą, kiedy spadnie śnieg, niezapomniane kuligi, oferujemy również pensjonat dla koni. Gospodarstwo „Pod świerkami” proponuje również szkolenia Nordic Walking dla osób w każdym wieku oraz różnym stopniu zaawansowania.

Oferta:

- Pokoje 1,2,3,4- osobowe z oddzielną łazienką
- TV, radio, Internet, dostęp do komputera
- Zniżki dla dzieci
- Całodzienne wyżywienie.
- Do dyspozycji osobna kuchnia
- Oferta gospodarstwa całoroczna
- Przechowalnia bagażu
- Parking

Inne usługi i atrakcje:

- Gospodarze oferują mleko, nabiał, drób, warzywa i owoce produkowane ekologicznie
- Nauka i doskonalenie jazdy konnej
- Szkolenia Nordic Walking
- Grilla, ognisko
- Organizacja imprez plenerowych
- Siłownia





Gmina Wojnicz

www.wojnicz.pl

Położenie Wojnicza na skrzyżowaniu atrakcyjnych tras turystycznych województwa małopolskiego (drogi Kraków – Tarnów z drogą Dąbrowa Tarnowska-Nowy Sącz) czyni zeń punkt etapowy wycieczek turystycznych. Gmina oferuje turystyce zróżnicowane krajobrazy: od wyżynnych kompleksów leśnych na północy (Białolino Radłowski) po pasma wzgórz Pogórza Wiśnickiego na południu (Olszyny). Walory przyrodnicze tego terenu z dobrze zachowaną typową dlań florą i fauną objęte są ochroną ustawową jako pomnik przyrody i rezerwat (rezerwat florystyczny Panieńska Góra w Wielkiej Wsi). Atrakcje przyrodnicze uzupełnienia szereg cennych zabytków architektury świeckiej (układ urbanistyczny rynku i zespół pałacowo-parkowy Dąbskich w Wojniczu, zespoły dworsko-parkowe Stadnickich w Wielkiej Wsi i Jordanów w Więckowicach) oraz sakralnej (kościół kolegiacki św. Wawrzyńca wraz z dzwonnica i kościół św. Leonarda w Wojniczu).

Historia tej ziemi sięga początków państwa polskiego. Początki osadnictwa dokumentują "wały grodu kasztelańskiego" z XI wieku w Wojniczu oraz pozostałości grodziska prapolskiego i zamku z czasów Bolesława Śmiałego na Panieńskiej Górze, z którym związana jest ciekawa legenda spopularyzowana przez Seweryna Goszczyńskiego. Dla turystów pieszych wyznaczono szlak turystyczny kolorem niebieskim na odcinku Wojnicz – Więckowice – Wielka Wieś – Panieńska Góra (331 m) o długości 8 km i czasie przejścia 2 godziny. W granicach gminy pozostaje także fragment szlaku niemieckiego Dębno – Melsztyn (okolice Jaworska). Dla amatorów kolarstwa stworzono atrakcyjną ścieżkę rowerową wiodącą południową częścią gminy (Isep, Wielka Wieś, Milówka, Grabno, Rudka, Więckowice, Wojnicz)

Zabytki:

- Barokowy (z gotyckim prezbiterium) kościół parafialny pw. św. Wawrzyńca (XV w.) z zabytkowym wyposażeniem
- Wały grodziska (X-XI w.) – tzw. „wały kasztelańskie”, rozbudowane w XIII-XV w. częściowo zniszczone w okresie od poł. XVII do końca XIX w.
- Drewniana dzwonnica przy kościele parafialnym (XVI w.)
- Plebania z l. 1865 – 1867, neorenesansowa
- Kaplica Matki Boskiej Loretańskiej (1905 r.) i dozorcówka przy bramie wjazdowej
- Pomnik Niepodległości, zwany też Pomnikiem Poległych Wojniczan (1934 r.)



Michał Nosek



Witold Duman



Piotr Sygnarowicz



Warto wiedzieć:

- W Wojniczu obok „Elektrowni” na posesji Krakowska 62 rośnie dąb szypułkowy, uznany za pomnik przyrody, niewątpliwy świadek przebudowy traktu pocztowego Kraków – Lwów w 1782 r. i przemian ruchu drogowego przez ponad dwieście lat
- Gminny Ośrodek Kultury w Wojniczu – instytucja organizuje różne zajęcia dla starszych i młodszych, wystawy, spektakle, projekcje filmów
- Zegary słoneczne – kolekcja wojnickich zegarów słonecznych liczy pięć egzemplarzy. Trzy znajdują się na elewacji pałacu Dąbskich, jeden wolno stojący i bardzo już zniszczony znajduje się w pobliżu pałacu, a piąty na elewacji kościoła parafialnego im. św. Wawrzyńca.
- Na obszarze gminy w sezonie letnim organizowane są imprezy cykliczne – „Dni Wikliny”, „Jarmark Kasztelanii Wojnickiej”



KLISIÓWKA

Jacek Filipek

Biadoliny Radłowskie 68

32-828 Biadoliny Szlacheckie

tel. 14 694 08 05

501 659 628, 502 659 628

e-mail: iza982@wp.pl



Gospodarstwo Agroturystyczne Klisiówka oferuje pokoje 2, 3 i 4-osobowe. Do dyspozycji łazienka z kabiną, kuchnia, lodówka, Internet. Na posesji znajduje się miejsce wypoczynku w sadzie, stół biesiadny, huśtawki. Miejsce na ognisko przy rzece oraz grill. Sąsiedztwo rzeki i lasu to doskonałe miejsce na wypoczynek. Piękna okolica i życzliwi gospodarze to gwarancja miłego spędzenia czasu. Wyprawy terenowe, kuligi, jazda Quadem ZUMICO ORS po piaskowych bezdrożach, podmokłych łąkach, a nawet ośnieżonych trasach to dodatkowa atrakcja Klisiówki. Quad ZUMICO ORS bez trudności pokonuje nawet najtrudniejsze trasy terenowe, dostarczając mnóstwo adrenaliny i wrażeń. Jest to pojazd bezpieczny – wyposażony w pasy i boczny stelaż zabezpieczający. ZUMICO ORS można poruszać się także po drogach publicznych. Jeśli jesteś zmęczony miejskim gwarem i pragniesz kontaktu z naturą to Klisiówka jest miejscem dla Ciebie.

Gospodarze KLISIÓWKI zapraszają w swoje gościnne progi przez cały rok.



Oferta:

- 3 pokoje 2-osobowe, 3-osobowe i 4-osobowe z oddzielną łazienką z kabiną.
- TV, radio, książki, Internet.
- Całodzienne wyżywienie.
- Do dyspozycji osobna kuchnia, lodówka.

Rekreacja w odległości od gospodarstwa:

- Restauracja – 4 km
- Bar – 3 km
- Pizzeria – 4 km
- Masaż – 0,3 km
- Hala sportowa – 0,5 km
- Kościół – 0,5 km
- Rzeka, las – 0,5 km
- Sklep – 0,4 km
- Zamek w Dębnie – 6 km
- Muzeum Witosa – 10 km
- Sanktuarium w Porąbce Uszewskiej – 10 km
- Dunajec – 7 km
- Stacja kolejowe – 2 km
- Basen – 15 km

Inne usługi i atrakcje:

- Sad, gdzie znajduje się stół biesiadny, huśtawki.
- Miejsce na ognisko i grilla.
- Gospodarze zapraszają przez cały rok.





Gmina Zakliczyn

www.zakliczyn.pl

Ziemia zakliczyńska to piękny zakątek Pogórza, którego obraz obfituje w przepiękne panoramy z charakterystycznymi krajobrazami. Miejscowość posiada drugi co do wielkości w województwie rynek (170 na 100 m) z odrestaurowanym Ratuszem. Zakliczyn jest ośrodkiem administracyjno-usługowym dla okolicznych wiosek i posiada niezbędne instytucje użyteczności publicznej. Gmina liczy 24 miejscowości usytuowane na powierzchni 123 km². Rzeką Dunajec, unikatowa architektura, sprawiają, że gmina cieszy się dużym zainteresowaniem zarówno turystów, jak i osób zamierzających zamieszkać tu na stałe. Spośród wielu atrakcji i miejsc, każdy powinien koniecznie zobaczyć: ruiny zamku w Melsztynie, Europejskie Centrum Muzyki Krzysztofa Pendereckiego, Dom św. Jacka na Jamnej, Klasztor Franciszkanów i wiele innych atrakcji kulturowych i przyrodniczych. Dla turystów przygotowano 4 szlaki turystyczne piesze oraz 3 dobrze oznakowane trasy rowerowe. Podczas podróży można poznać piękno Pogórza i wypoczywać w otoczeniu leśnych ostępów, czystej wody i zdrowego powietrza. Co roku, latem organizowane jest Święto Fasoli. Zakliczyn od 2000 roku mianuje się polską stolicą fasoli. Święto Fasoli jest jedną z najbardziej znanych i popularnych tego typu imprez w Małopolsce. Godne uwagi są też cmentarze wojenne z czasów I wojny światowej, mogiły żołnierzy, stanowiące pamiątkę miejsc bitewnych i bohaterskiej śmierci walczących.



zdj. Stanisław Kusiak

Zabytki i walory kulturowe:

- zabytkowa zabudowa Zakliczyna, stanowiąca relikwiant dawnego budownictwa małomiasteczkowego, liczne zabytki tej miejscowości m.in. dwa klasztory z XVII i XIX wieku, kościół z XVIII wieku i ratusz z XIX wieku
- dwór klasycystyczny w Lusławicach z pocz. XIX wieku z otaczającym go zabytkowym parkiem należący obecnie do wybitnego kompozytora – prof. Krzysztofa Pendereckiego
- dwór z przełomu XVIII i XIX wieku w Stróżach z otaczającym do zabytkowym parkiem podworskim
- ruiny średniowiecznego zamczyska (XIV w.) w Melsztynie na zalesionym zboczu doliny Dunajca
- grodzisko kultury łużyckiej, a później IX-XI wieku „Zamczysko” w Zawadzie Lanckorońskiej, pamiątki akcji bojowych i działalności oddziałów AK (Jamna, Mogiła, Wola Stróska)
- zabytkowe parki podworskie w Olszowej, Charzewicach, Wróblowicach i Zdoni, liczne zabytkowe kapliczki i cmentarze żołnierskie.

Warto wiedzieć:

- Za czasów okupacji hitlerowskiej w trakcie II wojny światowej na terenie Zakliczyna zostało utworzone getto dla ludności żydowskiej. Współczesnymi pozostałościami po żydowskich mieszkańcach Zakliczyna są kamieniczki w Rynku. Natomiast po getcie nie pozostał żaden większy ślad
- Zakliczyn dzięki swojemu urokowi oraz układowi urbanistycznemu należy do jednych z ciekawszych zabytków województwa małopolskiego
- Europejskie Centrum Muzyki Krzysztofa Pendereckiego – CENTRUM jest pierwszym tak ukształtowanym ośrodkiem rozwijania młodych talentów muzycznych w Polsce i w Europie. Ideą Europejskiego Centrum Muzyki Krzysztofa Pendereckiego jest inspirowanie najzdolniejszych młodych muzyków z całego świata do doskonalenia umiejętności i osiągnięcia pełnej dojrzałości artystycznej. W centrum odbywają się liczne koncerty muzyki klasycznej
- W miejscowości Jurków (sąsiednia gmina) znajduje się kąpielisko „Chorwacja”, istnieje tam możliwość przepłynięcia kajakiem szlakiem Dunajca. Trasa Jurków – Zakliczyn do mostu, dystans 9 km, usługa dostępna od czerwca do października
- Zakliczyn miasto obfitujące w liczne usługi rekreacyjne – siłownia w budynku, siłownia poza budynkiem, centrum języków obcych, zajęcia prowadzone przez ZCK dla dzieci, młodzieży i starszych



CHATKA WŁÓCZYKIJA

Jamna 46, 32-842 Paleśnica
tel. 603 811 711, www.jamna.eu
e-mail: jamna@jamna.com.pl
GPS: N 49 46'5.28", E 20 49'49.50"

Chatka Włóczykija jest pięknie położonym drewnianym domkiem z widokiem na Tatry i Pogórze Rożnowskie. Kameralny klimat miejsca i ogrodzona posesja sprawia, iż można tu odpocząć w intymnej atmosferze najbliższych pragnących pielęgnować wzajemne relacje. Obok chatki znajduje się młoda winnica, miejsce na ognisko, wiata oraz plac zabaw dla dzieci i boisko. Sąsiedni lasek obfituje w leśne runo. W gospodarstwie znajduje się pięć pokoi z TV/DVD, Wi-Fi, aneks kuchenny. Proponujemy wyżywienia w oparciu o uznaną domową kuchnię na bazie własnych produktów, z szeroką ofertą regionalnych potraw. Jest to idealne miejsce do organizacji plenerów i spotkań okolicznościowych w otoczeniu natury i ciszy. Otoczenie gospodarstwa zagospodarowane narzędziami codziennej pracy i oryginalnymi rzeźbami. Chętnie zaplanujemy wolny czas, udostępniamy foldery, zaproponujemy jakie miejsca warto zwiedzić, zorganizujemy kulig lub biesiadę przy ognisku. Dbamy, aby nasi goście byli zadowoleni.

Oferta:

- 5 Pokoi: 2-osobowy, 4-osobowy z własnym węzłem sanitarnym oraz 2 pokoje 4-osobowe i 1 pokój 3-osobowy, udostępnione dwa sanitariaty
- Wyżywienie z wykorzystaniem produktów lokalnych
- Dostępny aneks kuchenny
- Sala z kominkiem dla około 20 osób
- Wiata na 60 osób
- Darmowy Internet
- Sprzęt sportowy i rekreacyjny
- Sprzęt audiowizualny
- Oferta całoroczna
- Własny ogród z warzywami
- Parking

Rekreacja w odległości od gospodarstwa:

- Jamna miejsce nadziei z pięknym kościołem i Domem św. Jacka – 1 km
- Miejsce martyrologii z okresu II wojny światowej – 1 km
- Rezerwat na Bukowcu Diabie Skały, drewniany kościółek – 5 km
- Rezerwat Styr – 4 km
- Jezioro Rożnowskie – 14 km
- Skamieniałe miasto, Muzeum Przyrodnicze w Ciężkowicach – 14 km
- Dworek J.I. Paderewskiego w Kąsanej Dolnej – 10 km

Inne usługi i atrakcje:

- Możliwość zorganizowania grilla, ogniska
- Plac zabaw dla dzieci
- Trasy rowerowe, piesze
- Kulig
- Organizacja Survivalu
- Obozy z psem
- Klimatyczne koncerty piosenki turystycznej i autorskiej
- Węzeł szlaków turystycznych pieszych i rowerowych
- Organizacja zabaw na orientację i Questów
- Możliwość uczestniczenia w pracach w gospodarstwie
- Spotkania integracyjne i okolicznościowe dla aktywnych



GOSPODARSTWO AGROTURYSTYCZNE

Maria i Tadeusz Krupscy
ul. Jana III Sobieskiego 3, 32-840 Zakliczyn
tel. (14) 66 53 188, tel. kom. 796 651 244
GPS: N49 50'53.01", E20 48'34.27"
e-mail: mkrupska@noclegizakliczyn.pl

Gospodarstwo agroturystyczne położone na terenie parku krajobrazowego w dolinie rzeki Dunajec. W okolicy Zakliczyna znajdują się liczne zabytki, pomniki przyrody, szlaki turystyczne:

dworek K. Pendereckiego w Lusławicach czy ruiny zamku w Melsztynie. W odległości ok. 1,5 km znajduje się rzeka Dunajec, zachęcająca w upalne dni do kąpeli i wędkowania. Oferujemy bezpieczny parking, plac zabaw dla dzieci, miejsce na grill i ognisko. Serdecznie zapraszamy na upragniony wypoczynek. W naszych pokojach noclegowych zawsze znajdziesz ciszę i spokój.

Oferta:

- 3 pokoje 3-osobowe z aneksem kuchennym i łazienką
- TV, Internet
- Zwierzęta mile widziane
- Zniżki dla dzieci
- Obiekt pracuje sezonowo
- Parking

Rekreacja w odl. od gospodarstwa:

- Restauracja, kawiarnia, drink bar – 800 m
- Bankomat, wymiana walut – 800 m
- Solarium, gabinet kosmetyczny, salon fryzjerski – 800 m
- Boisko do piłki nożnej, siatkówki, koszykówki – 1 km
- Basen odkryty – 3 km
- Łowisko ryb – 1,2 km
- Siłownia – 1 km
- Kort tenisowy – 3 km
- Wyciąg narciarski, wypożyczalnia sprzętu – 15 km

Inne usługi i atrakcje:

- Plac zabaw.
- Duży ogród z miejscem na grilla, ognisko



MICHALIKÓWKA

Małgorzata Kumorek

Paleśnica 50, 32- 842 Paleśnica

tel. 14 66 54 149

GPS: N 49 47'35.38", E 20 47' 59.98"



Dom znajduje się w malowniczej okolicy z widokiem na górę Jamna.

Do dyspozycji gości pokoje: dwuosobowe, czteroosobowe z łazienkami.

W ofercie pełne domowe wyżywienie (można korzystać z kuchni gospodarzy), możliwość zakupu owoców, warzyw, nabiału. Goście mogą korzystać z pokoju wypoczynkowego, telewizora, radia, książek, map, przewodników. Można wypożyczać rowery, narty, sanki, organizować dyskoteki. Zapraszamy przez cały rok!

Oferta:

- Pokoje 1-osobowe, 2-osobowe, 3-osobowe, 4-osobowe, z oddzielną łazienką
- Kominek w pokoju
- TV, radio
- Całodzienne wyżywienie.
- Do dyspozycji osobna kuchnia
- Możliwość przyjazdu ze zwierzętami
- Możliwość zorganizowania kolonii
- Parking

Rekreacja w odległości od gospodarstwa:

- Restauracja, kawiarnia, Drink Bar – 7 km
- Bankomat, wymiana walut – 7 km
- Boisko do piłki nożnej, siatkówki, koszykówki – 500 m
- Możliwość jazdy konnej – 7 km
- Siłownia w budynku i poza budynkiem – 7 km
- Wyciąg narciarski, wypożyczalnia sprzętu – 17 km

Inne usługi i atrakcje:

- Plac zabaw dla dzieci
- Możliwość zorganizowania grill, ogniska
- Możliwość wypożyczenia rowerów, nart, sanek
- Gospodarze oferują produkty rolne i warzywa.



DOMEK POD RÓZAMI

Małgorzata Martyka

ul. Różana 3, 32-840 Zakliczyn, tel. 14 66 53 101, 516 079 153

www.margaret-zakliczyn.pl, e-mail: m_martyka@op.pl

Dom w Zakliczynie w prastarym grodzie z bezpiecznym parkingiem w zamkniętym ogrodzie. Dom samodzielny do wynajęcia w nim 5 pokoi – osobne wejścia. Co zaś się tyczy ilości łóżek - piętnastu osobom noclegiem służę. Są też łazienki rzecz oczywista, kuchnia z kominkiem schludna i czysta. W ogrodzie plac zabaw, miejsce na ognisko, kąt wypoczynkowy, do koszykówki mini-boisko. Chociaż na dworze zimno i plucha, u nas panuje pogoda ducha. Organizujemy wspólne grillowanie lub przy ognisku biesiadne śpiewanie. Gospodarz zapewnia pełne wyżywienie, a dla gotujących tanie zaopatrzenie: w warzywa, nabiał i owoce śliczne z własnego ogrodu – więc ekologiczne. Poza tym oferujemy: wypożyczalnię rowerów, przewodnika po okolicy, tłumacza j. angielskiego.

Oferta:

- Samodzielny drewniany domek w nim 5 pokoi
- Do dyspozycji kuchnia, łazienka i toaleta
- Kominek w pomieszczeniu
- Możliwość skorzystania z pełnego wyżywienia
- Mile widziane zwierzęta
- Zniżki dla dzieci
- Oferta całoroczna
- Parking

Rekreacja w odl. od gospodarstwa:

- Restauracja, kawiarnia, drink bar – 50 m
- Bankomat, wymiana walut – 50 m
- Solarium, salon fryzjerski, gabinet kosmetyczny – 40 km
- Boisko do piłki nożnej – 1 km
- Siłownia – 1 km
- Możliwość jazdy konnej – 1,5 km
- Basen kryty – 4 km
- Łowisko ryb – 1 km

Inne usługi i atrakcje:

- Możliwość zorganizowania grilla, ogniska
- Plac zabaw dla dzieci
- Mini boisko do koszykówki
- Do wypożyczenia rowery.
- Boisko do siatkówki,
- Stół do tenisa stolowego
- Możliwość zwiedzania okolicy z przewodnikiem
- Tłumacz języka angielskiego





DOM W WESOŁOWIE

ul. Wesołów 164

32-840 Zakliczyn

e-mail: ogonek@poczta.onet.pl

tel. 502294966

Samodzielny drewniany domek położony w Wesołowie nad rzeką Dunajec (ok. 500 m), w otoczeniu lasów i pagórków, składa się z dwóch pokoi trzyosobowych. W jednym z pokoi znajduje się kominek. Przy-pada na nie obszerna, w pełni wyposażona kuchnia z częścią jadalną, wspólna łazienka oraz toaleta. Domek posiada także kameralny drev-

niany taras. Teren gospodarstwa obejmuje duży ogród z drzewami owocowymi, miejsce do rozpalenia ogniska lub wspólnego grillowania. Ciche i spokojne otoczenie zapewniają wspaniały wypoczynek dla rodziny z dziećmi. Gospodarze polecają świeże produkty rolne oraz udostępniają stół do gry w tenisa i rowery, a także boisko do siatkówki.

Oferta:

- Samodzielny drewniany domek
- Dostęp do Internetu, TV, radia
- Do dyspozycji kuchnia z częścią jadalną, łazienka i toaleta
- Kominek w pomieszczeniu
- Parking
- Mile widziane zwierzęta
- Zniżki dla dzieci
- Oferta dostępna sezonowo

Rekreacja w odl. od gosp.:

- Restauracja, kawiarnia, drink bar – 4 km
- Bankomat, wymiana walut – 4 km
- Solarium, salon fryzjerski, gabinet kosmetyczny – 4 km
- Boisko do piłki nożnej, kort tenisowy – 4 km
- Siłownia – 5 km
- Możliwość jazdy konnej – 2 km
- Basen kryty – 7 km
- Łowisko ryb – 0,5 km

Inne usługi i atrakcje:

- Duży ogród z drzewami owocowymi, miejscem do rozpalenia ogniska lub grilla
- Plac zabaw dla dzieci
- Do wypożyczenia rowery.
- Boisko do siatkówki, stół do tenisa stołowego
- Nordic Walking



GOSPODARSTWO AGROTURYSTYCZNE

Anna Pachota

Ruda Kameralna 136, 32-840 Zakliczyn

e-mail: apachota@wp.pl

tel. 14 6654170

Obiekt położony w terenie otoczonym wzgórzem, porośniętym lasem, obok wije się czysty potok. W pobliskim lesie można zbierać borówki, grzyby. Właściciele zapraszają wczasowiczów na wycieczki po cudownej okolicy. Oferta jest aktualna cały rok. Niezapomniane ogniska, wieczorne grill-

owanie – to cudowny sposób na odpoczynek, relaks w gronie przyjaciół, rodziny. Aktywne spędzanie wolnego czasu umożliwi boisko do siatkówki, koszykówki. Gospodarstwo oferuje również bezpieczny parking. Gorąco zapraszamy na upragniony wypoczynek. W naszym gospodarstwie zawsze znajdziecie Państwo ciszę i spokój.

Oferta:

- Pokoje 2,3,4- osobowe z oddzielną łazienką
- Kuchnia, jadalnia
- Możliwość wyżywienia
- TV, Internet
- Możliwość przyjazdu ze zwierzętami
- Zniżki dla dzieci
- Oferta aktualna cały rok
- Parking

Rekreacja w odległości od gospodarstwa:

- Możliwość zorganizowania grilla, ogniska
- Plac zabaw dla dzieci
- Boisko do siatkówki, do koszykówki

Inne usługi i atrakcje:

- Restauracja, drink bar, kawiarnia – 9 km
- Bankomat, wymiana walut – 9 km
- Solarium, salon fryzjerski gabinet kosmetyczny – 9 km
- Boisko do piłki nożnej – 4 km
- Możliwość jazdy konnej – 8 km
- Bask kryty – 12 km
- Stół do tenisa stołowego, bilard – 12 km
- Siłownia, siłownia poza budynkiem – 9 km
- Wyciąg narciarski, wypożyczalnia sprzętu narciarskiego – 14 km



LANCKORONKA

Anna Różak

Zawada Lanckorońska 35

32-840 Zakliczyn

e-mail: anaroza@op.pl

tel. 14 6653745, tel. kom. 609950155

www.lanckoronka.pl

GPS: N 49 52'09.91"; E 20 48'02.95"



Uż od wielu lat świadczymy usługi agroturystyczne. W tym czasie zostaliśmy członkiem stowarzyszeń Galicyjskie Gospodarstwa Gościnne oraz Gościnna polska wieś. Cały czas dbamy o jakość i poziom naszych usług. Nasze gospodarstwo agroturystyczne położone jest na zalesionym, łagodnym, północno-zachodnim zboczu wzgórza wznoszącego się nad doliną Dunajca. Roztacza się z niego piękna panorama na leżące na drugim brzegu rzeki miasto Zakliczyn nad Dunajcem, które jest lokalnym centrum administracyjno-handlowym. Znajdziecie tam Państwo sklepy, punktu usługowe, pocztę, bank, apteki i pomoc lekarską, a także unikalną zabytkową zabudowę miejską, ratusz, kościół farny i klasztor. A wszystko to w odległości około 2 km.

Oferta:

- Pokój 2-osobowy i 3 osobowy z oddzielną łazienką.
- TV, radio, Internet, dostęp do komputera
- Aneks kuchenny
- Oferta całoroczna
- Komfortowy dom letniskowy „Świerk” z pełnym wyposażeniem:
- Parter: Salonik z wersalką, aneks kuchenny z jadalnią, łazienka z natryskiem
- Poddasze: Trzy sypialnie dwuosobowe

Rekreacja w odl. od gosp.:

- Restauracja, kawiarnia, drink bar – 3 km
- Bankomat, wymiana walut – 3 km
- Solarium, salon fryzjerski, gabinet kosmetyczny – 3 km
- Boisko do piłki nożnej, siatkówki, koszykówki – 3 km
- Możliwość jazdy konnej – 6 km
- Siłownia – 2 km
- Basen kryty – 10 km

Inne usługi i atrakcje:

- Możliwość zorganizowania grilla, ogniska
- Plac zabaw dla dzieci
- Altana
- Parking



PODGÓRZE

Jacek, Dorota Różak

Zawada Lanckorońska 72

32-840 Zakliczyn

e-mail: podgorze@op.pl

tel. kom. 694811715

GPS: N 49 52' 09.91; E 20 48' 02.95" "



Piętrowy dom usytuowany na wzgórzu z widokiem na rzekę Dunajec. Do dyspozycji wczasowiczów przeznaczono całe piętro domu, w tym pokoje 2-3 osobowe, kuchnia z pełnym wyposażeniem oraz łazienka. A także duży ogród do grillowania oraz plac zabaw dla dzieci, boisko sportowe. W okolicy wspaniałe tereny do grzybobrania, dobre miejsce do wędkowania oraz zwiedzania zabytków.

Oferta:

- Pokój 1-osobowy i 2-osobowy, 3-osobowy z oddzielną łazienką,
- TV, radio,
- Dostępna kuchnia,
- Możliwość wyżywienia,
- Zwierzęta mile widziane,
- Zniżki dla dzieci,
- Oferta całoroczna

Rekreacja w odl. od gosp.:

- Restauracja, Kawiarnia, Drink Bar – 3 km
- Bankomat, wymiana walut – 3 km
- Solarium, salon fryzjerski, gabinet kosmetyczny – 3 km
- Boisko do piłki nożnej, siatkówki, koszykówki – 3 km
- Możliwość jazdy konnej – 6 km
- Siłownia – 2 km
- Basen kryty – 10 km

Inne usługi i atrakcje:

- Możliwość zorganizowania grilla, ogniska
- Plac zabaw dla dzieci
- Boisko do piłki nożnej, siatkówki
- Łowisko ryb





POD BOCIANAMI

Genowefa Ulanecka
Wróblowice 20 - Załawcze
32-840 Zakliczyn
e-mail: a.vasseur@yahoo.fr
tel. 14 6653025
GPS: N 49 52' 24.50"; E 20 51' 30.36"

Gospodarstwo położone 6 km od Zakliczyna w pobliżu Dunajec oraz las, okolica spokojna możliwość urządzania spacerów. Do dyspozycji gości piętro budynku, a na nim 3 pokoje dwuosobowe ze wspólną łazienką i WC oraz pokój wypoczynkowy, w którym jest bilard, gry i zabawy dla dzieci. Na parterze pokój oraz kuchnia do samodzielnego przygotowania posiłków. W ogrodzie plac zabaw, stół do tenisa, parking, miejsce do grillowania. Gospodarstwo oferuje owoce, warzywa, nabiał.

Oferta:

- Pokój 3 pokoje 2 osobowe, z oddzielną łazienką,
- TV, radio,
- Dostępna kuchnia,
- Możliwość wyżywienia,
- Zniżki dla dzieci,
- Oferta całoroczna,
- Parking

Rekreacja w odległości od gosp.:

- Restauracja, Kawiarnia, drink bar – 6 km
- Bankomat, wymiana walut- 6 km
- Solarium, salon fryzjerski, gabinet kosmetyczny – 6 km
- Siłownia – 6 km
- Kort tenisowy – 3 km
- Wyciąg narciarski, wypożyczalnia sprzętu narciarskiego – 3 km


Inne usługi i atrakcje:

- Możliwość zorganizowania grilla, ogniska
- Plac zabaw dla dzieci
- Bilard, stół do tenisa stołowego



GAJÓWKA

Eleonora Witkowska
Jamna 47, 32-842 Paleńnica
www.jamna.agro.pl
www.jamnagro.dobrynocleg.pl
e-mail: jamna@jamna.agro.pl
tel. 727690159, 662358152
GPS: N 49 46' 31.8", E 20 50' 5.64"



Dom góralski z bali. położony na skraju lasu. Piękna okolica zachęcająca do długich spacerów i wędrowek po szlakach turystycznych. Lasy bogate są w grzyby, borówki, maliny. Przez cały rok do dyspozycji Gości, na poddaszu domu trzy pokoje, wszystkie z telewizorami, aneks kuchenny i łazienką. Gospodyni oferuje smaczne, zdrowe, domowe jedzenie. Organizujemy: ogniska,

grilla, kuligi, sylwestra, święta oraz imprez okolicznościowych (imieniny, urodziny, rocznice itp.). W najbliższej okolicy można zwiedzić: Diable Skały na Bukowcu, Skamieniałe Miasteczko w Ciężkowicach, Ruiny Zamku w Czchowie, Jezioro Rożnowskie, Dworek im. I. Paderewskiego w Kąsnej Dolnej, Graciarnię w Jastrzębi. Zapraszamy Gości spragnionych ciszy, pięknych widoków, kontaktu z przyrodą.

Oferta:

- Pokoje: 2 pokoje 3-osobowe oraz 1 pokój 2-osobowy z łazienką,
- TV, Internet, dostęp do komputera,
- Dostępna kuchnia,
- Możliwość wyżywienia,
- Zniżki dla dzieci,
- Oferta całoroczna,
- Sala konferencyjna,
- Parking,
- Plac zabaw dla dzieci,
- Taras widokowy.

Rekreacja w odległości od gosp.:

- Salon fryzjerski, gabinet kosmetyczny – 10 km
- Boisko do koszykówki – 0,5 km
- Wypożyczalnia rowerów – 0,5 km
- Możliwość jazdy konnej – 8 km
- Łowisko ryb – 20 km
- Wyciąg narciarski, wypożyczalnia sprzętu narciarskiego – 9 km
- Pokaz dojenia krowy – 0,1 km
- Konie, osiołki, kozy – 0,5 km
- Kąpielisko jezioro rożnowskie – 15 km



ŚWIĘTY SPOKÓJ

Justyna i Przemek Włodarczyk

Olszowa 97, 32-842 Paleńnica

www.swiety-spokoj.pl

e-mail: drewnianachata@gmail.com

tel. +48 788 787 078

GPS N: 49°48'25.19" E: 20°49'53.12"



D

o dyspozycji gości oddajemy czynną przez cały rok drewnianą chatę gotową na przyjęcie 11-13 osób. Obiekt usytuowany jest na dużej, ponad 3 hektarowej działce. Znaczne oddalenie od innych zabudowań stwarza możliwość bezpiecznego wypoczynku dla rodzin z dziećmi. Obiekt noclegowy położony jest w malowniczej miejscowości Olszowa, w gminie Zakliczyn. Łagodny górski klimat, czyste powietrze w połączeniu z pięknymi widokami oraz otaczająca przyroda sprzyjają błogiemu wypoczynkowi w miłej atmosferze. Okoliczne lasy obfitują w grzyby.

Oferta:

- Pokoje: dwuosobowy, trzuosobowy, dostępna łazienka,
- Dostępna kuchnia,
- Salon z kominkiem,
- TV,
- Zwierzęta mile widziane,
- Zniżki dla dzieci,
- Oferta całoroczna,
- Parking

Rekreacja w odl. od gosp.:

- Restauracja, kawiarnia, drink bar – 9 km
- Boisko do piłki nożnej, siatkówki, koszykówki – 3 km
- Możliwość jazdy konnej – 5 km
- Basen kryty – 13 km
- Łowisko ryb – 9 km
- Siłownia – 9 km
- Kort tenisowy – 3 km
- Wyciąg narciarski, wypożyczalnia sprzętu narciarskiego – 5 km

Inne usługi i atrakcje:

- Możliwość zorganizowania grilla, ogniska
- Trasy rowerowe, piesze



ZŁOTY PSTRAŃ

Lidia i Stanisław Ziółkowski

Kończyska 106, 32-840 Zakliczyn

www.turystyka-zakliczyn.pl

e-mail: agroziolko@interia.pl

tel. 146653059, tel. kom. 889212482, 880546558

GPS: N 49 50'55.10", E 20 49'08.47"

N

asze gospodarstwo agroturystyczne posiada samodzielny budynek do wynajęcia. Do dyspozycji 5 pokoi z kuchnią i łazienką oraz oddzielne mieszkanie dla rodziny z dwoma dwuosobowymi pokojami, łazienką, ubikacją i kuchnią. Oferujemy smaczne domowe posiłki. Do użytku gości między innymi: kort tenisowy, plac zabaw dla dzieci, stół do tenisa stołowego, staw z pstrągami – można łowić za odpłatnością. Polecamy również przejazdy bryczką, a zimą kuligi. Oferta nasza jest dostępna przez cały rok, kierujemy ją do rodzin, grup wycieczkowych oraz do osób, które chcą wypocząć w mniejszym gronie. Zapraszamy serdecznie!

Oferta:

- 5 Pokoi: 1 pokój trzuosobowy z łazienką, 2 pokoje dwuosobowe z łazienką oraz oddzielne mieszkanie z 2 pokojami dwuosobowymi, łazienką,
- Dostępny aneks kuchenny,
- Jadalnia,
- Kominek w pomieszczeniu,
- Możliwość wyżywienia,
- TV, Radio, dostęp do komputera, Internet,
- Zwierzęta mile widziane,
- Zniżki dla dzieci,
- Obiekt pracujący cały rok,
- Parking,
- Garaż

Rekreacja w odl. od gosp.:

- Restauracja, kawiarnia, drink bar – 1,5 km
- Bankomat, wymiana walut – 1,5 km
- Basen kryty – 2,5 km
- Wyciąg narciarski, wypożyczalnia sprzętu narciarskiego – 7 km
- Boisko do piłki nożnej – 1,5 km

Inne usługi i atrakcje:

- Możliwość zorganizowania grilla, ogniska
- Duży ogród, z altaną i kominkiem
- Możliwość zorganizowania kolonii
- Plac zabaw dla dzieci
- Boisko do siatkówki, koszykówki
- Możliwość jazdy konnej
- Możliwość zorganizowania imprez plenerowych
- Basen odkryty
- Łowisko ryb/staw
- Stół do tenisa, kort tenisowy
- Możliwość zorganizowania kuligi
- Przejazdy bryczką, powozem po terenach gminy Zakliczyn dla grupy 20 osób
- Możliwość wynajęcia bryczki lub powozu na organizację imprez lokalnych





ZIOŁOWA DOLINA

Barbara Zych

Kończyska 80

32-840 Zakliczyn

www.ziolowadolina.pl

e-mail: barbarazych6@wp.pl

tel. 146653068

tel. kom. 603 995 610

GPS: N 49 50' 55.1", E 20 49'8.83

Gospodarstwo położone na Pogórzu Rożnowsko-Ciężkowickim. Posiadamy dwa pokoje, łazienkę, dobrze wyposażoną kuchnię, pokój dzienny (8 miejsc noclegowych). Można skorzystać z całodziennego wyżywienia- preferowana kuchnia regionalna. Jest duży parking obszerny ogród z altana i grilllem, miejsce na ognisko, plac zabaw dla dzieci. W naszym gospodarstwie jest piec do pieczenia chleba, można uczestniczyć w pieczeniu. Można skorzystać z całodziennego wyżywienia. Gościom proponujemy zwiedzanie okolicy, zbieranie grzybów. Można skorzystać z warsztatów rękodzieła ludowego: robótki ręczne na drutach i szydełkiem oraz haftowanie. Można zakpić także gotowe wyroby.

Kończyska są położone niedaleko rzeki Dunajec, gdzie można wędkować i plażować. Region jest bogaty w zabytki, liczne szlaki turystyczne, ścieżki rowerowe, wyciągi narciarskie. W odległości 2 km znajduje się Europejskie Centrum Muzyki Krzysztofa Pendereckiego w Lusławicach.

Serdecznie zapraszamy!



Oferta:

- 2 pokoje trzech osobowe i pokój dzienny, z oddzielną łazienką,
- TV, radio, Internet,
- Kuchnia z pełnym wyposażeniem,
- Jadalnia,
- Możliwość wyżywienia,
- Zwierzęta mile widziane,
- Obiekt pracujący cały rok,
- Parking

Rekreacja w odl. od gosp.:

- Rekreacja, w odległości od gospodarstwa:
- Restauracja, kawiarnia, drink bar – 1,5 km
- Bankomat, wymiana walut – 1,5 km
- Basen kryty – 2,5 km
- Wyciąg narciarski, wypożyczalnia sprzętu narciarskiego – 7 km
- Boisko do piłki nożnej – 2,5 km
- Możliwość jazdy konnej – 600 m
- Kort tenisowy – 600 m
- Siłownia – 1,5 km

Inne usługi i atrakcje:

- Możliwość zorganizowania grilla, ogniska
- Plac zabaw dla dzieci
- Altana
- Możliwość skorzystania z warsztatów rękodzieła ludowego
- Gospodarze oferują produkty rolne i warzywa
- Możliwość nabycia owoców, warzyw



Stowarzyszenie Lokalna Grupa Działania powstało w 2005 roku. Swoim działaniem obejmuje cztery Gminy: Ciężkowice, Pleśna, Wojnicz, Zakliczyn. Cały obszar ma podobny charakter rolniczy i zbliżone wskaźniki rozwoju społeczno-gospodarczego oraz wiele innych wspólnych cech.

Na realizację projektu: „Wspólnie działamy – nasze piękne Pogórze rozwijamy” LGD otrzymało dofinansowanie ze środków Unii Europejskiej w ramach działania 2.7. Sektorowego watorskich projektów ukierunkowanych na wykorzystanie unikalnych walorów przyrodniczych i kulturowych Pogórza Rożnowsko-Ciężkowickiego oraz poprawa jakości życia mieszkańców. W nowej perspektywie na lata 2007-2013, LGD Dunajec-Biała zostało wybrane do realizacji Lokalnej Strategii Rozwoju przez Zarząd Województwa Małopolskiego Uchwałą nr 708/09. Budżet na wdrażanie Osi IV Leader wynosi 7 117 320,00 zł z czego:

- a) 560 000 zł na działanie Różnicowanie w kierunku działalności nierolniczej
- b) 640 000 zł na działanie Tworzenie i rozwój mikroprzedsiębiorstw
- c) 3 178 440 zł na działanie Odnowa i Rozwój Wsi
- d) 1 200 000 zł na działanie Małe projekty.

Główne cele w ramach których skupia się funkcjonowanie LGD Dunajec-Biała w latach 2007-2013 to:

- Rozwój turystyki bazującej na walorach przyrodniczych i kulturowych regionu Dunajec-Biała
- Różnicowanie działalności gospodarczej obszaru Dunajec-Biała w oparciu o produkty lokalne i rzemiosło
- Zachowanie dziedzictwa przyrodniczego obszaru Dunajec-Biała
- Rozwój potencjału ludzkiego obszaru Dunajec-Biała

Stowarzyszenie LGD obecnie liczy 80 członków. Ze względu na to, iż kończy się okres realizacji obecnej LSR, w celu przygotowania Lokalnej Strategii Rozwoju na lata 2014-2020, zostaną przeprowadzone konsultacje ze społecznością lokalną.

foto. Stanisław Kusiak

Lokalna Grupa Działania Dunajec-Biała

ul. Browarki 7, 32-840 Zakliczyn

tel. 14 66 53 737

biuro@dunajecbiala.pl, www.dunajecbiala.pl



Europejski Fundusz Rolny na rzecz Rozwoju Obszarów Wiejskich
Europa inwestująca w obszary wiejskie
Publikacja wydana przez Lokalną Grupę Działania Dunajec-Biała
Publikacja współfinansowana ze środków Unii Europejskiej w ramach Osi 4 Leader
Program Rozwoju Obszarów Wiejskich na lata 2007-2013
Instytucja Zarządzająca Programem Rozwoju Obszarów Wiejskich na lata 2007-2013
Minister Rolnictwa i Rozwoju Wsi